Koleopterologische Datenbank

www.coleokat.de

Ortwin Bleich, Januar 2016

Geschichte

- 1998 Erste Auflage "Verzeichnis der Käfer Deutschlands" als Buch
- 2011 erscheint 2. Auflage der gedruckten Version
- 2012 online - Version www.coleokat.de
- 2013,2014 umfangreiche Erweiterungen des Funktionsumfangs und der Datenbank

Basis Funktion

Deutschland ist aufgeteilt in 19 Regionen

ENTOMOFAUNA GERM

Verzeichnis der Käfer Deutschl

Projektleitung: Frank Köhler

Autoren | Regionen | Impressum/Kontakt | News | Informationen | Datenbanken

6 7 Filter: Elaphrus Syn Sel: 18.02.2015

Fa...	Genus	Species	By	BN	BS	Wt	Ba	Hs	Pf	Rh	Sd	No	Wf	Hn	...	Ne	SH	MV	Br	St	Th	Sn
tems)																						
Car...	Elaphrus	uliginosus	+			+	+	*	+	+	+	+	+	+	+	*	*	+	+	*	+	+
Car...	Elaphrus	cupreus	+	+		+	+	*	+	+	+	+	*	+	*	*	*	+	+	*	+	*
Car...	Elaphrus	riparius	+	+		+	+	*	+	+	+	+	*	+	*	*	*	+	+	*	+	*
Car...	Elaphrus	aureus	+			+	+	*	+	+		+	*	+	*				+	*	+	*
Car...	Elaphrus	ullrichii	+		+	?		-				-	-	+	*	/					-	+

Verwalten der eigenen Beobachtungen

Funddaten editieren: Carabus irregularis irregularis gemeldet: Ortwin Bleich email: o.bleich@gmx.de

Koordinaten-Lat.: 52.09026545046109 Lng.: 10.087852

Eing.Präzision: MTB: 3926 OVL

Staat: Deutschland

Bundesland: Hannover OVL

Landkreis: Hildesheim OVL

Stadt: Bad Salzdetfurth

Ort/Gemeinde: Hockeln (Bad Salzdetfurth) Auswahl Suchen

Lokalisation: Am Bach

Naturraum: OVL

Kommentar:

Fund-Status: Neu Verbr.-Status: + Daten: Privat

Proj.:

Datum(sonst.): Methode:

Funddatum: 10.12.1997 Coll.

Datum(bis): Legit:

Anzahl: Det.:

Kommentar:

Zitat:

Foto: N Photo

Karte Satellit

Kartendaten © 2015 GeoBasis-DE/BKG (©2009), Google Nutzungsbedingungen Fehler bei Google Maps melden

Weitere Funde | Speichern/Email-Bericht | Speichern(Ort ändern) | Speichern(Neuer Ort) | Hilfe | Overlays löschen

Verbreitungskarten

- Auf Basis von Messtischblättern
- Darstellung auf verschieden Karten
- Bundesländer, Deutschland, Mitteleuropa

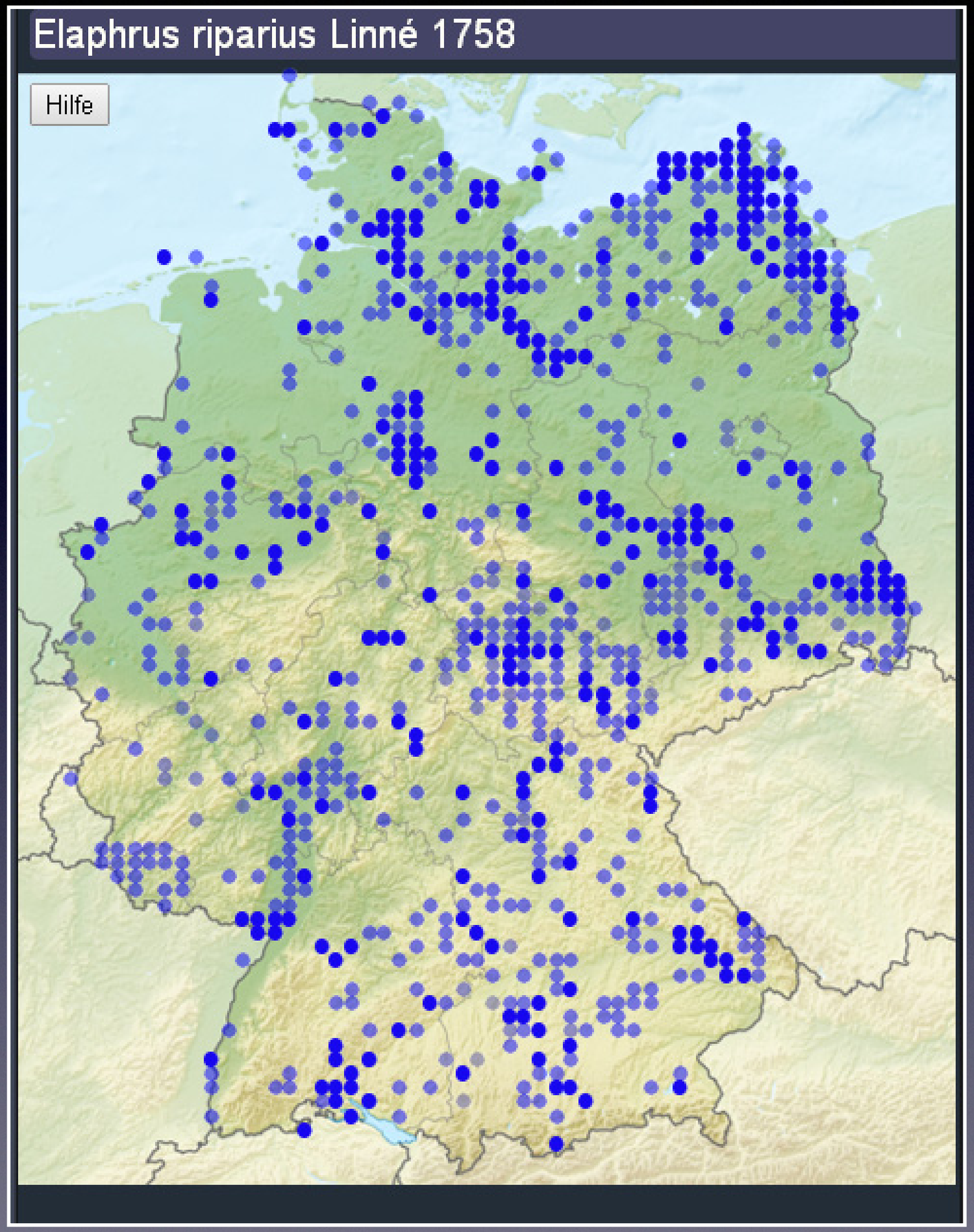

Foto-Galerie der Käfer Deutschlands

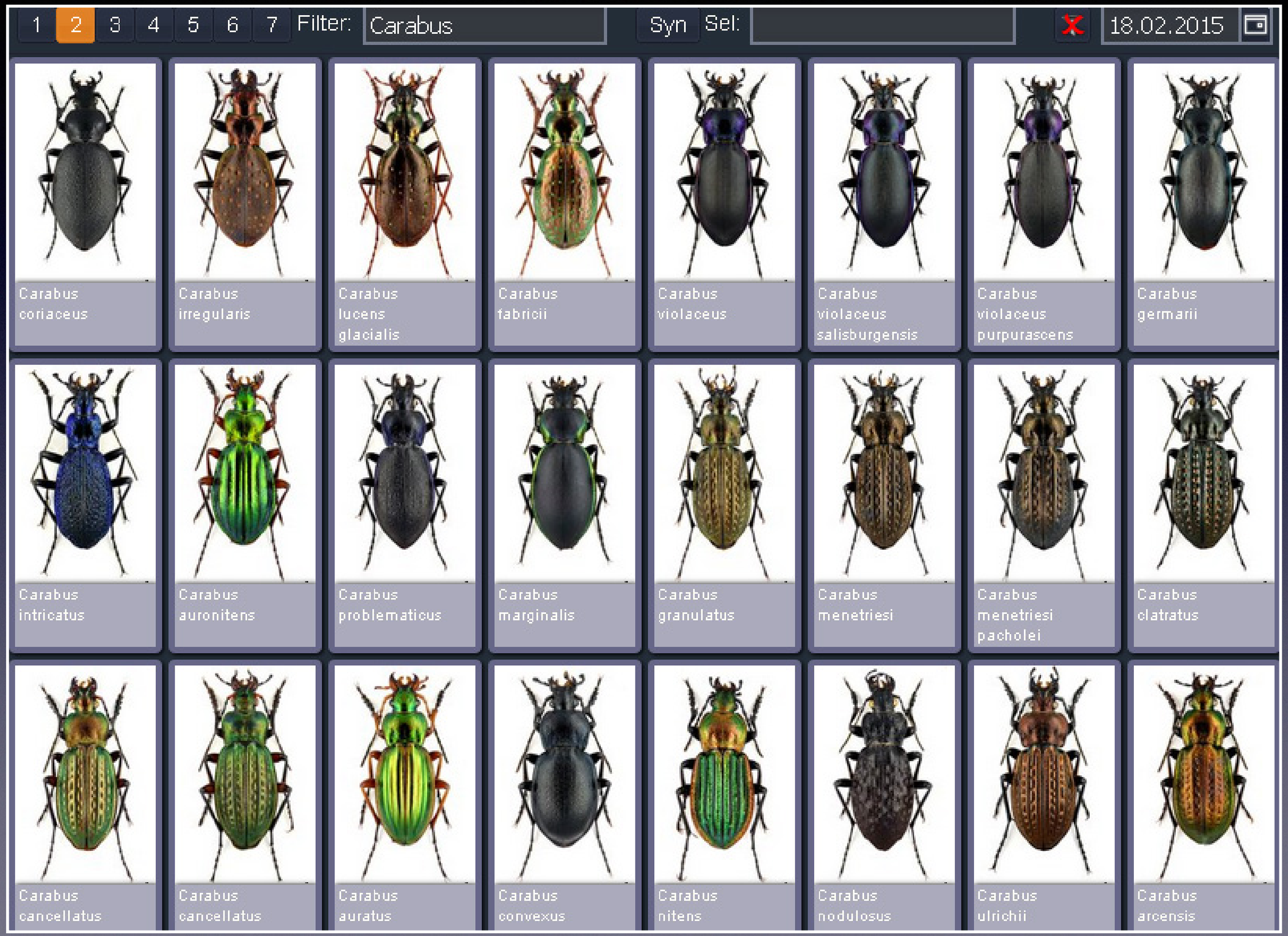

Eigene Datenbanken

- Verwalten der eigenen Beobachtungen und Funde
- Medien-Datenbank für eigene Fotos (Lebendaufnahmen, Habitus-Bilder, Biotopaufnahmen)
- Literaturverwaltung von Zeitschriftenartikeln, PDF's

Funktionen

- Bestimmungshilfen durch Habitus und Detail-fotos
- Online-Bestimmungs-Schlüssel der Europäischen Käfer
- Angaben zur Ökologie, Biologie, Verbreitung
- Prüfen von eigenen Beobachtungen

Fotos

- Habitus
- Details
- Lebend
- Biotop
- Video



Alle paläarktischen Taxa

- Taxonomie-Baum
- Gängige Synonyme
- Auf dem Stand des Paläarkten-Katalogs

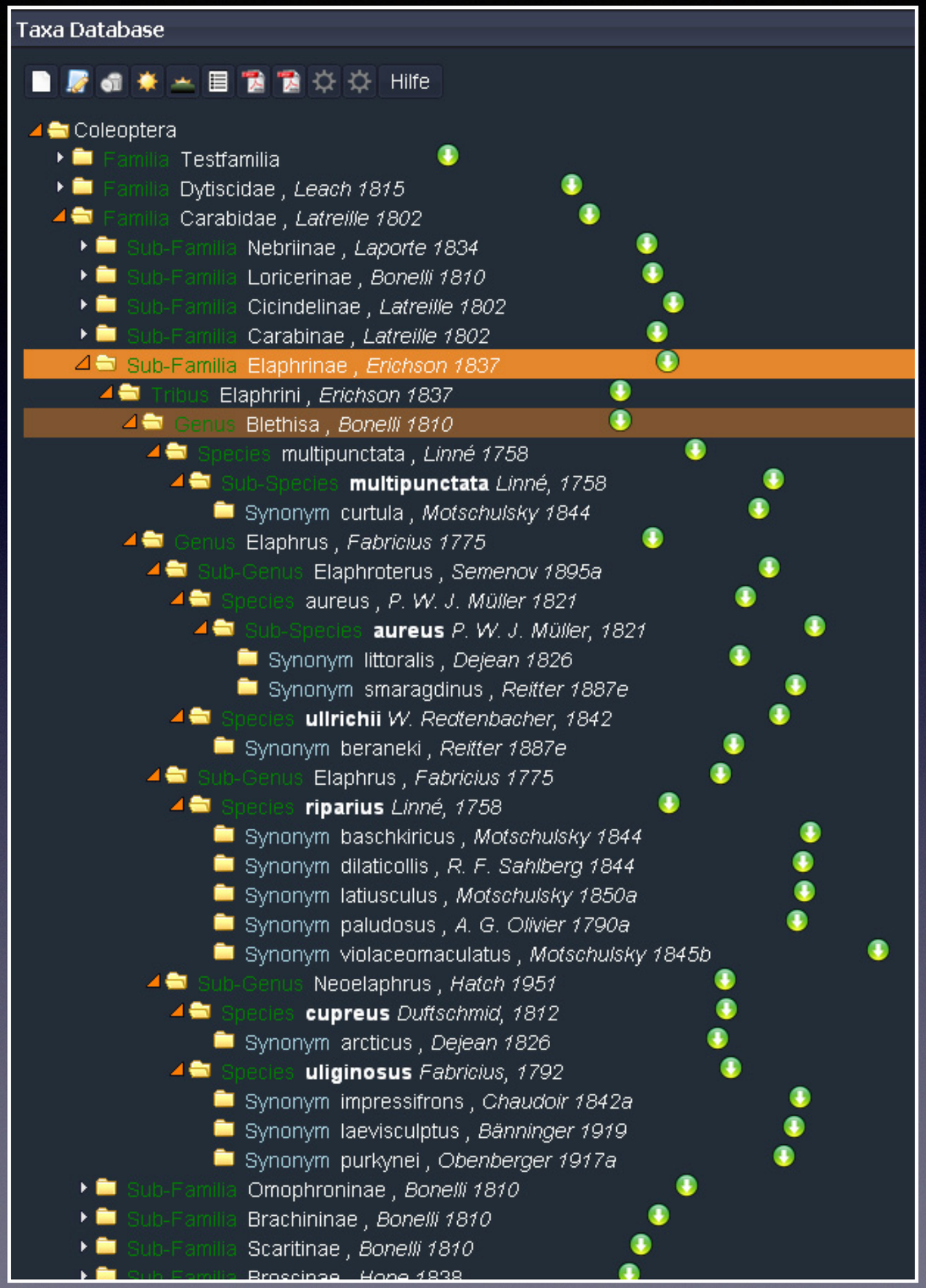

Nachgewiese Carabiden/ Messtischblatt

Arten-Anzahl pro Messtischblatt

Schleswig-Holstein

	13	14	15	16	17	18	19	20	21	22	23	24	25	26	27	28	29	30	31	32	33	34
10			153	96		9																
11			17	75	18	15	63	7	30	2	58	11				2						
12			17	54	26	13	16	6	14	60	5	99	78									2
13			97	143	16	34	79	86	104	39	10	5	64	26								
14				9	49	14	63	35	17	22	24	33	28	4						157	51	
15							52	26	22	1	5	35	46	105	50	2				176	207	
16					116	31	9	1	17	35	119	40	91	97	15	88	124	86	129	90		
17					43	7	51	28	141	39	52	69	101	160	93	44	106	74	29	30		
18	76					9	36	119	71	46	11	39	122	98	44	61	125	120	46	3		
19						7	63	85	29	84	100	71	56	39	126	60	82	123	3	25	10	45
20				1	3		119	55	95	103	135	50	12	111	135	13	9	212	187	16	66	122
21					102	83	57	125	74	62	167	41	61	48	104	78	41	248	67	54	20	14
22	9	9			10	25		65	28	123	132	104	63	153	94	72	164	133	126	113	118	58
23		2		10	19	49	32	85	21	38	185	160	120	162	175	129	155	166	145	75	117	215
24	1	1		12	33		1	6	48	138	76	149	162	135	122	172	154	222	73	30	85	153
25		10	6	21	2	7	6	16	16	84	99	155	221	154	217	244	198	113	66	15	47	47
26	3	9	1	2	18	8	8		26	16	61	168	124	161	157	143	188	132	92	74	4	126

Messtischblätter mit den meisten Arten:

2130 **Lübeck** **Arten: 248**

Für jede Fundregion/MTB Artenlisten abrufbar

Artenliste MTB: 2130/Lübeck 19.02.2015

01-.001-.002-. Cicindela sylvatica sylvatica
01-.001-.005-.a Cicindela hybrida hybrida
01-.001-.005-.b Cicindela hybrida transversalis
01-.001-.006-. Cicindela maritima maritima
01-.001-.007-. Cicindela campestris campestris
01-.002-.001-. Calosoma inquisitor inquisitor
01-.002-.002-. Calosoma sycophanta
01-.004-.001-.a Carabus coriaceus coriaceus
01-.004-.012-. Carabus granulatus granulatus
01-.004-.014-. Carabus clatratus clatratus
01-.004-.015-.a Carabus cancellatus cancellatus
01-.004-.016-. Carabus auratus auratus
01-.004-.017-. Carabus convexus convexus
01-.004-.018-. Carabus nitens
01-.004-.021-. Carabus arcensis arcensis
01-.004-.026-. Carabus nemoralis nemoralis
01-.004-.028-. Carabus hortensis hortensis
01-.005-.003-. Cychrus caraboides
01-.006-.002-. Leistus rufomarginatus
01-.006-.008-. Leistus terminatus
01-.006-.009-. Leistus ferrugineus
01-.007-.006-. Nebria brevicollis
01-.007-.007-. Nebria salina
01-.009-.001-. Notiophilus aestuans
01-.009-.002-. Notiophilus aquaticus
01-.009-.003-. Notiophilus palustris
01-.009-.004-. Notiophilus germinyi
01-.009-.007-. Notiophilus rufipes

Vergleich von ähnlichen Arten

1 2 3 4 5 6 7 Filter: Harpalu Syn Sel: 18.02.2015

Harpalus rubripes

Morphologie

Länge 8-11,2 mm.
Penis p

Halsschild-Hinterwinkel *rechtwinklig +/-, stumpf abgerundet* manchmal stumpfwinklig

Flügeldecken-Intervale *alle Intervale glatt und kahl*

Harpalus affinis

Morphologie

Länge 9-12 mm.
Penis p

Flügeldecken-Intervale *die 2-3 äusseren Intervale punktiert und behaart*

Kopf-Schild *unpunktiert*

Beine-Schienen *Dornenreihe auf der*

Harpalus distinguendus

Morphologie

Länge 8-11,2 mm.
Penis p

Harpalus smaragdinus

Morphologie

Länge 8-11,4 mm.

Verwalten der eigenen Beobachtungen

Fundorte verwalten

Liste aller Orte

MTB-Mode:

T

ID	Re...	Kreis	Ortsangabe	Lokalisation	Koord.
182474			Taanwald		07.464...
188961			Tabarz		10.509...
180681			Tablasot		10.354...
172959			Tackesdorf		
190658			Tagebau Zwenkau ...	Tagebaurestsee	12.331...
190656			Tagebau Zwenkau ...	Tagebaurestsee	12.319...
186444			Tagelswangen		08.657...
182364			Tägertschi		07.582...
178937			Tägerwilen		09.129...
182039			Tägerwilen	im Wald	09.129...
203960			Talfer Schlucht		
203050			Talfer Schlucht		
189643			Taltitz b. Oelsnitz		12.119...
189351			Taltitz (Oelsnitz)		12.128...
186749			Taltitz (Oelsnitz) Tal...		12.101...
181341			Tamaro		08.835...
180429			Tamaro	Literaturangabe Ma...	08.835...
181427			Tamaro		08.861...
178289			Tamaro		08.835...
181390			Tamaro	1400-1900m	08.835...
182015			Tamaro-Gipfel		08.861...
188475			Tambach-Dietharz		10.627...
184361			Taminatal	Pfäfers	09.489...
186534			Tamintal	Calanda	09.459...

Page 1 of 1 5000 Displaying 1 - 3922 of 3922

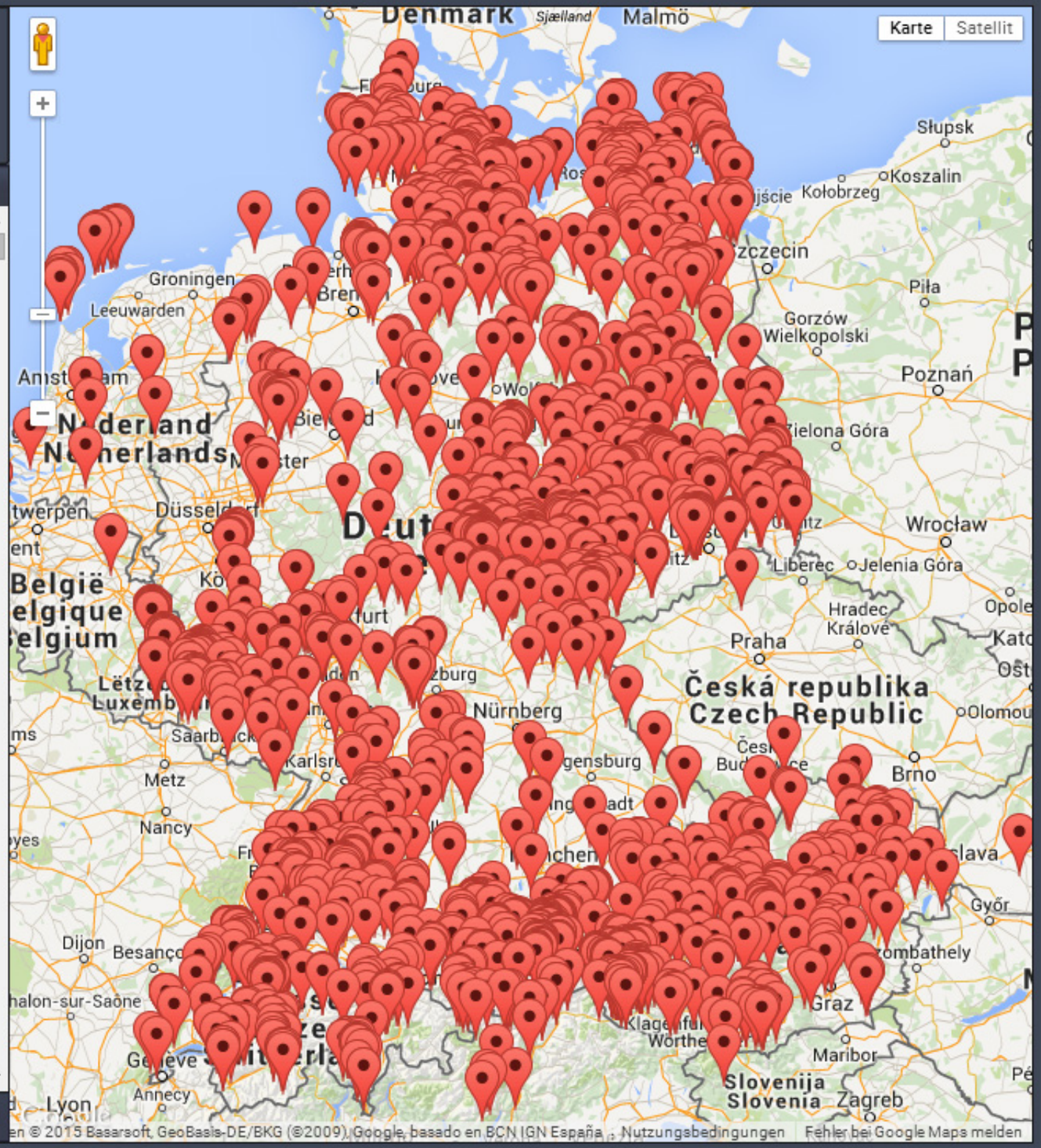

ENTOMOFAUNA GERMANICA

Verzeichnis der Käfer Deutschlands

Online

Wir würden uns freuen, wenn wir ihr Interesse für dieses Projekt wecken konnten !

Fragen ?

www.coleokat.de

Ortwin Bleich, Stephan Gürlich, Frank Köhler

email : o.bleich@gmx.de